







**Skizze FNP-Änderung,
Stand 09.11.2015 als
Diskussionsvorschlag**

- ➔ Freihaltung Korridor im Osten
- ➔ Umfang Bauflächen im Geltungsbereich: ca. 30 ha

-  Gemeindegrenze
-  mögliche Erschließungsachsen Gewerbegebiete Jettingen-Scheppach/Röfingen
-  Lage der geplanten Leitstrukturen (Überlaufdeich und Begrenzungsdeich) des Hochwasserschutzes Burgau (Stand: Präsentation Wasserwirtschaftsamt Donauwörth, Bürgerinformationsveranstaltung vom 03.11.2015)
-  Lage des geplanten Überleitbauwerkes zum Hochwasserschutz Burgau (Stand: Email WWA Donauwörth vom 31.07.2015)
-  Gewerbliche Bauflächen
-  Fläche für die Landwirtschaft

- Plangrundlagen:
- rechtswirksamer FNP Gemeinde Röfingen, 1994 inkl. Änderung 2011
 - Neuaufstellung FNP mit integriertem LP Markt Jettingen-Scheppach, Stand Vorentwurf 28. Juli 2015